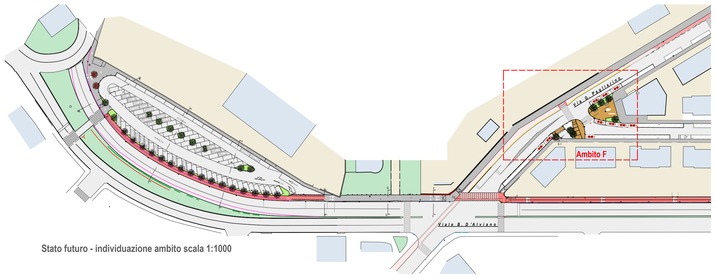


Stato futuro - individuazione ambito scala 1:1000

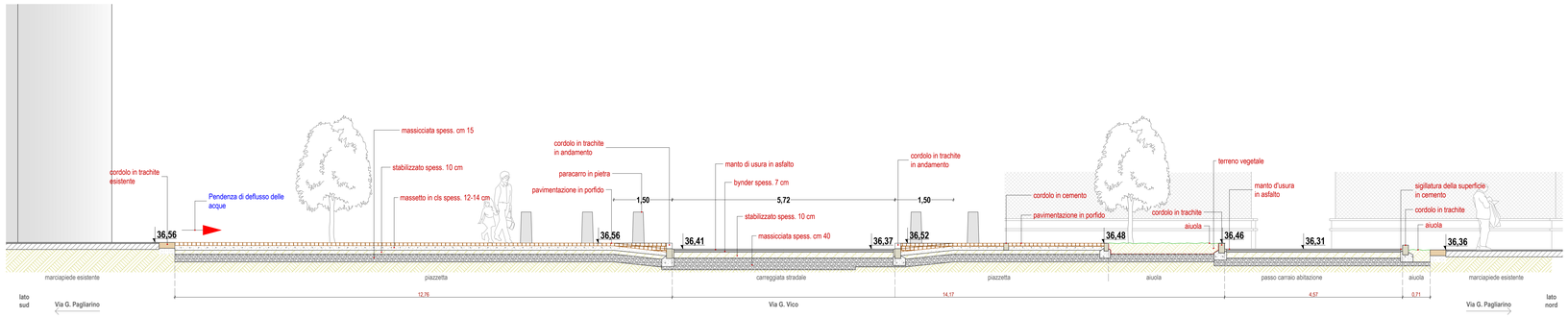


SEZIONE E1 - E1 scala 1:50

PARTICOLARE 17 - pianta 1-50

Stato futuro - ambito F - scala 1:50

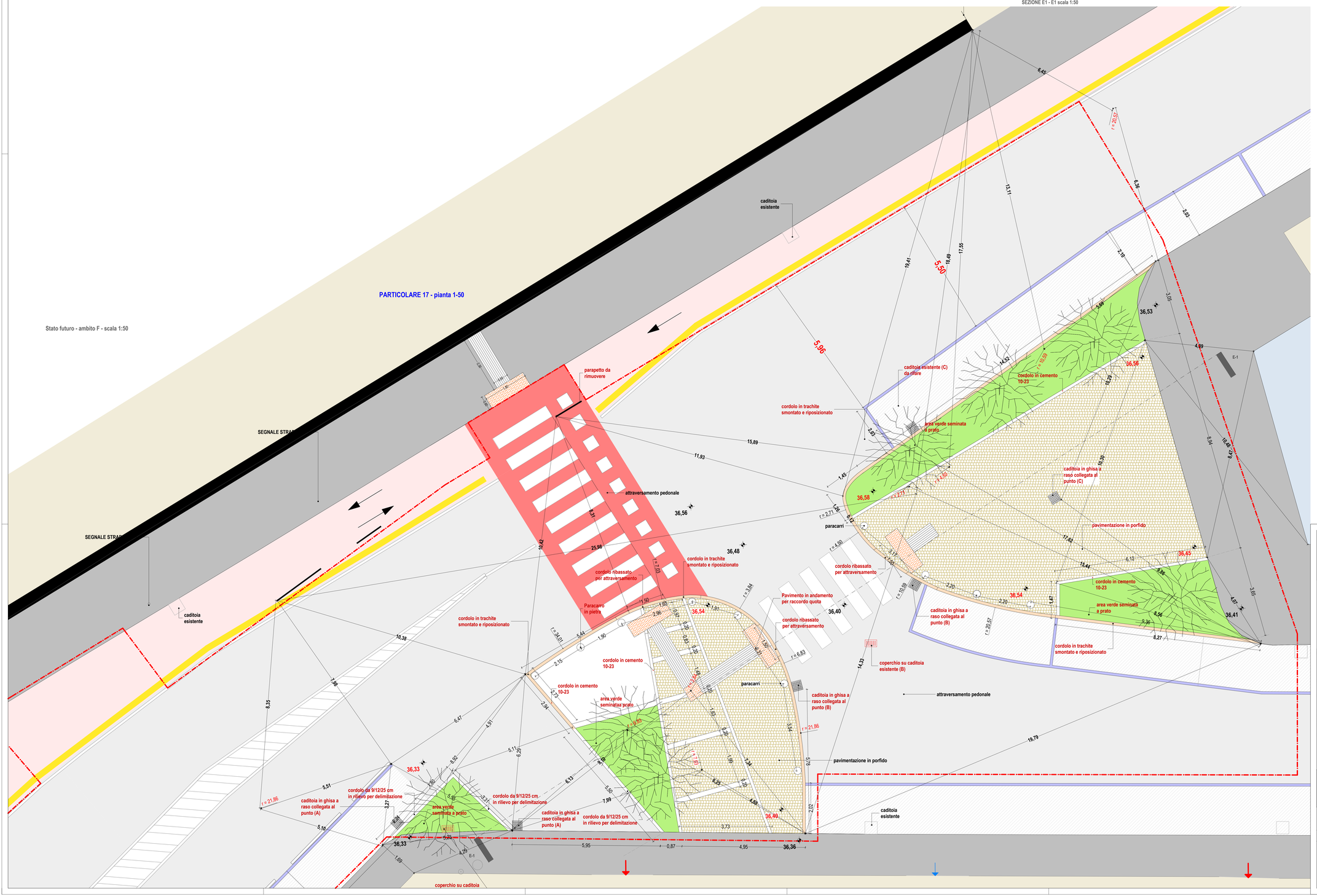


COMUNE DI VICENZA

DIPARTIMENTO GESTIONE E TUTELA DEL TERRITORIO

**SETTORE MOBILITÀ E TRASPORTI**

# REALIZZAZIONE DI UN PERCORSO CICLOPEDONALE IN SEDE PROPRIA LUNGO VIALE D'ALVIANO

## PROGETTO ESECUTIVO - 1° - 2° stralcio

**Elenco elaborati:**

| | |
|---|---|
| 1 | Localizzazione dell'intervento, inquadramento urbanistico |
| 2.1 | Stato di fatto - Ambiti A - B |
| 2.2 | Stato di fatto - Ambiti C - D |
| 2.3 | Stato di fatto - Ambiti E - F |
| 2.4 | Stato di fatto - Ambiti G - H |
| 2.5 | Stato di fatto - Ambito I |
| 3.1 | Stato di sovrapposizione - Ambiti A - B |
| 3.2 | Stato di sovrapposizione - Ambiti C - D |
| 3.3 | Stato di sovrapposizione - Ambiti E - F |
| 3.4 | Stato di sovrapposizione - Ambiti G - H |
| 3.5 | Stato di sovrapposizione - Ambiti I |
| 4.1 | Stato di progetto - Ambito A |
| 4.2 | Stato di progetto - Ambito B |
| 4.3 | Stato di progetto - Ambito C |
| 4.4 | Stato di progetto - Ambito D |
| 4.5 | Stato di progetto - Ambito E |
| 4.6 | Stato di progetto - Ambito F |
| 4.7 | Stato di progetto - Ambito G |
| 4.8 | Stato di progetto - Ambito H |
| 4.9 | Stato di progetto - Ambito I |
| 4.10 | Stato di progetto - Ambito I.1 |
| 5 | Stato di progetto - Particolari e dettagli |
| 6 | Stato di progetto - Tracciamento ambiti H-I-L |
| 7 | Relazione tecnica generale - Quadro economico |
| 8 | Capitolato speciale d'appalto - norme generali |
| 9 | Capitolato speciale d'appalto - norme tecniche |
| 10 | Elenco prezzi unitari |
| 11 | Computo metrico estimativo |
| 12 | Quadro incidenza forniture, noli e manodopera |
| 13 | Lista delle categorie di lavorazioni e forniture |
| 14 | Cronoprogramma |
| 15 | Schema di contratto |
| 16 | Piano di sicurezza e di coordinamento |
| 16.1 | Appendice 1 PSC - Planimetria di cantiere fase 1 |
| 16.2 | Appendice 2 PSC - Planimetria di cantiere fase 2 |
| 16.3 | Appendice 3 PSC - Planimetria di cantiere fase 3 |
| 16.4 | Appendice 4 PSC - Planimetria di cantiere fase 4 |
| 16.5 | Appendice 5 PSC - Planimetria di cantiere fase 5 |
| 16.6 | Appendice 6 PSC - Planimetria di cantiere fase 6 |
| 16.7 | Appendice 7 PSC - Cronoprogramma fasi 1 - 6 |
| 17 | Piano di manutenzione |

# TAV. 4.6- STATO DI PROGETTO AMBITO F

Responsabile Unico del Procedimento: ing. Carla Poloniato
Il Direttore del Settore Mobilità e Trasporti: arch. Carlo Andriolo

data **GIUGNO 2017**


Progettisti:

arch. Vittorio Giacomin
Laboratorio Archigiano
arch. Vittorio Giacomin
arch. Maurizio Boldrin
arch. Ilaria Saugo

via Treviso 29/T- 36010- Monticello Conte Otto (Vi)
T: 0444-946542 - M: vgiacomin@laboratorioarchigiano.it

Funzioni di supporto al RUP:
dott. Marco G. Bonafede

Collaboratori alla progettazione:
arch. Giulia Massignan
p.e. Luciana Meotto
dott. Marco G. Bonafede


agg.

scala: 1:1000, 1:50

rif.